



Stadt Blaustein
Alb-Donau-Kreis
Beratungsvorlage

Beratungsgremium: Ehrenstein-Klingenstein-Ausschuss

Sitzung am 14.02.2017

Vorlagen Nr. 1/2017

öffentlich
 nicht-öffentlich


Amt: Bauamt

Beratungsgegenstand:

Breitbandausbau der Telekom

Beschlussantrag:

Zustimmung für den Ausbau


Thomas Kayser
Bürgermeister


I. Bisherige Beratungs- und Beschlusslage

Gremium	Datum	Beratungsergebnis/Beschluss
-		
-		
-		
-		

II. Sachvortrag

Die Telekom hat vor, im Jahr 2017 den Ausbau für ein schnelleres Internet in den OT's Ehrenstein und Klingenstein, sowie Arnegg und Herrlingen, durch zu führen. Dazu werden die bestehenden Verteilerkästen (VK) in Multifunktionsgehäuse umgebaut. Bis auf einen VK (Bereich Bahnübergang Hummelstraße) bleiben die bisherigen Standorte bestehen. Geplant ist, dass bis zu den neuen Multifunktionsgehäusen ein Glasfaserkabel verlegt und dieses mit den bestehenden Kupferkabeln verbunden wird. Laut Aussage der Telekom werden dadurch bis zu 100 Megabit/sek. beim Herunterladen von Daten erreicht. Die Übertragungsrate nimmt mit der Entfernung zum Multifunktionsgehäuse ab, mindestens 50 Megabit/sek. werden aber jeden Abnehmer zugesichert. Da bisher nicht alle VK's mit Leerrohren verbunden sind, sind teilweise Erdarbeiten für die Glasfaserverlegung notwendig. Alle anfallenden Kosten werden von der Telekom getragen. Am 07.03.2017 findet in der ATU-Sitzung eine Erläuterung der Telekom zum geplanten Ausbau in Blaustein statt.

Externe Fachleute:


.....
Jerome Borchering

Beteiligte Ämter:


Franz Schmutz
Bauamt

Anlagen 2 Lagepläne
1 Multifunktionsgehäuse (Beispiel Standort Lindenstraße 57)



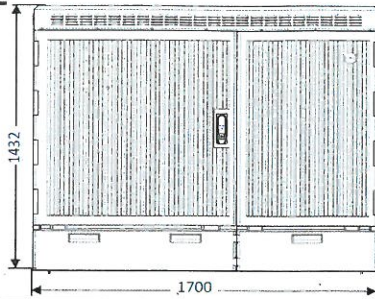
Standortsicherung für Schaltgehäuse KVz 5A25

MFG14

Breite: 170 cm

Höhe: 145 cm

Tiefe: 50 cm




HAK- E- Typ 2

Breite: 31 cm

Höhe: 102 cm

Tiefe: 21,5 cm (24,0 cm)
(inkl. Schwenkhebel)



vorgesehener Standort für das Schaltgehäuse in

PLZ / Ort **89134 Blaustein**

Str. / Hs-Nr. **Lindenstr. 57**

Besonder- heiten **Überbau vorhandenes Schaltgehäuse bei Lindenstr. 57**

öffentlicher Weg Privatgrund

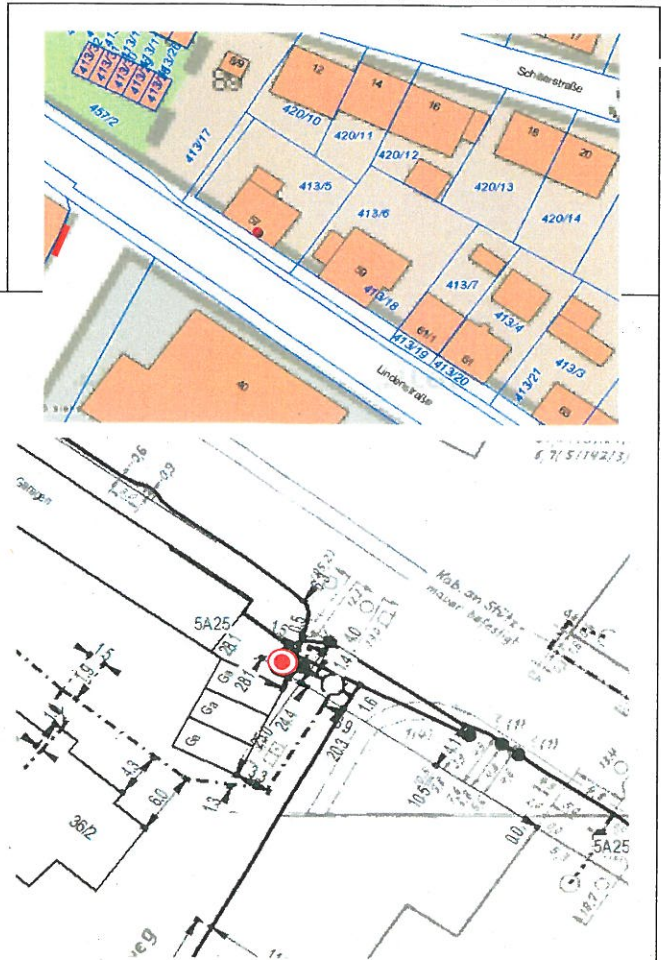

Name und Anschrift des Eigentümers nliegers

Name **Stadtverwaltung Blaustein**

PLZ / Ort **89134 Blaustein**

Str. / Hs-Nr. **Markplatz 2**

Grafiken



Zustimmung zum geplanten Standort

bei Standort auf öffentlichem Grund wird die Zustimmung nach § 68 TKG erteilt.

(Ort, Datum, Unterschrift)

Auflagen / Bemerkungen

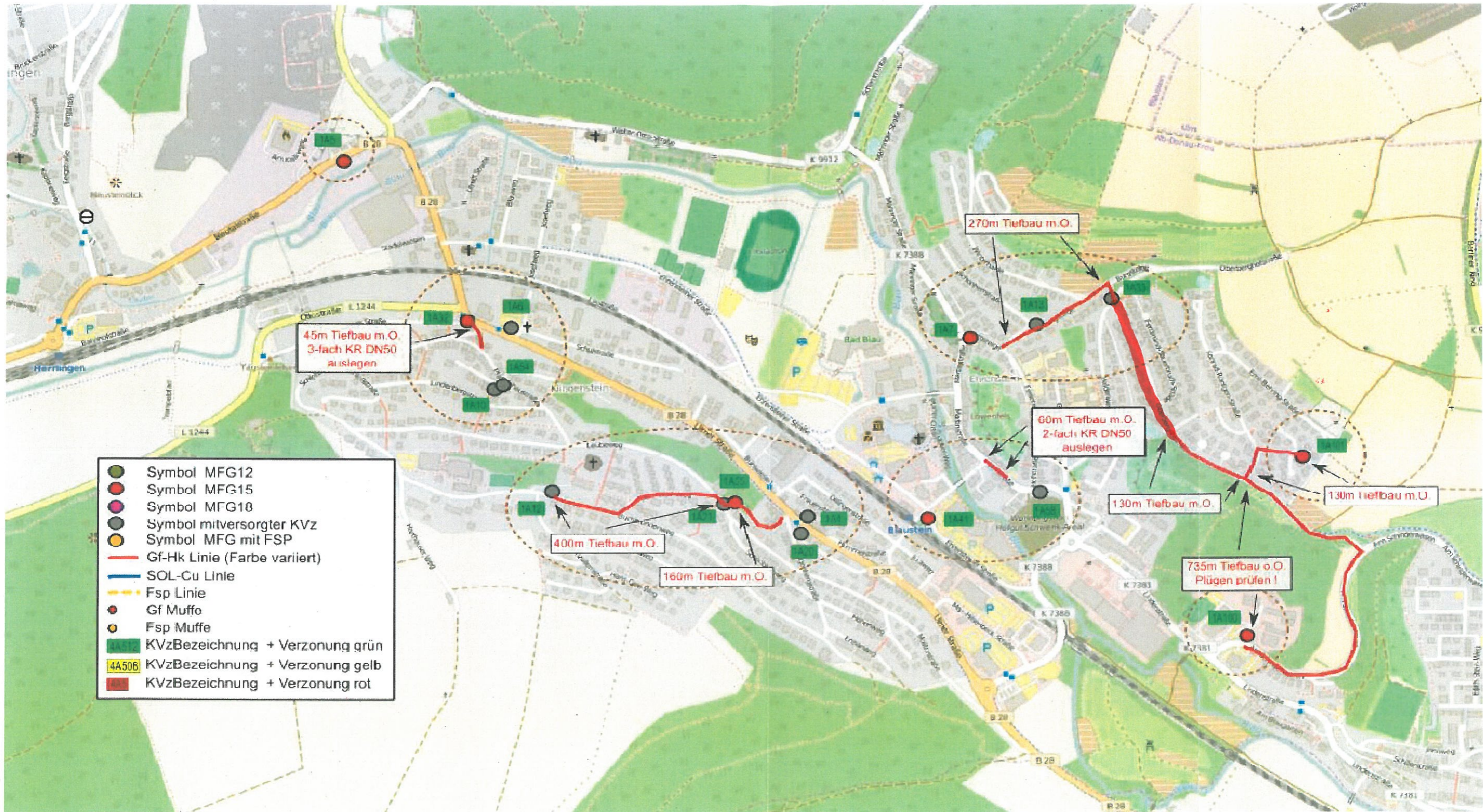
aufgestellt

Ulm, Barton, Rene

(Ort, Datum, Unterschrift)

TI NL Südwest, PTI 22, 89073 Ulm, Olgastr.63

Tiefbau Trassenplan ON 7304 gesamter AsB 1



Tiefbau Trassenplan ON 731 gesamter AsB 5

